

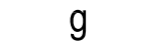








Bebauungsplan Altona-Altstadt 60

Festsetzungen

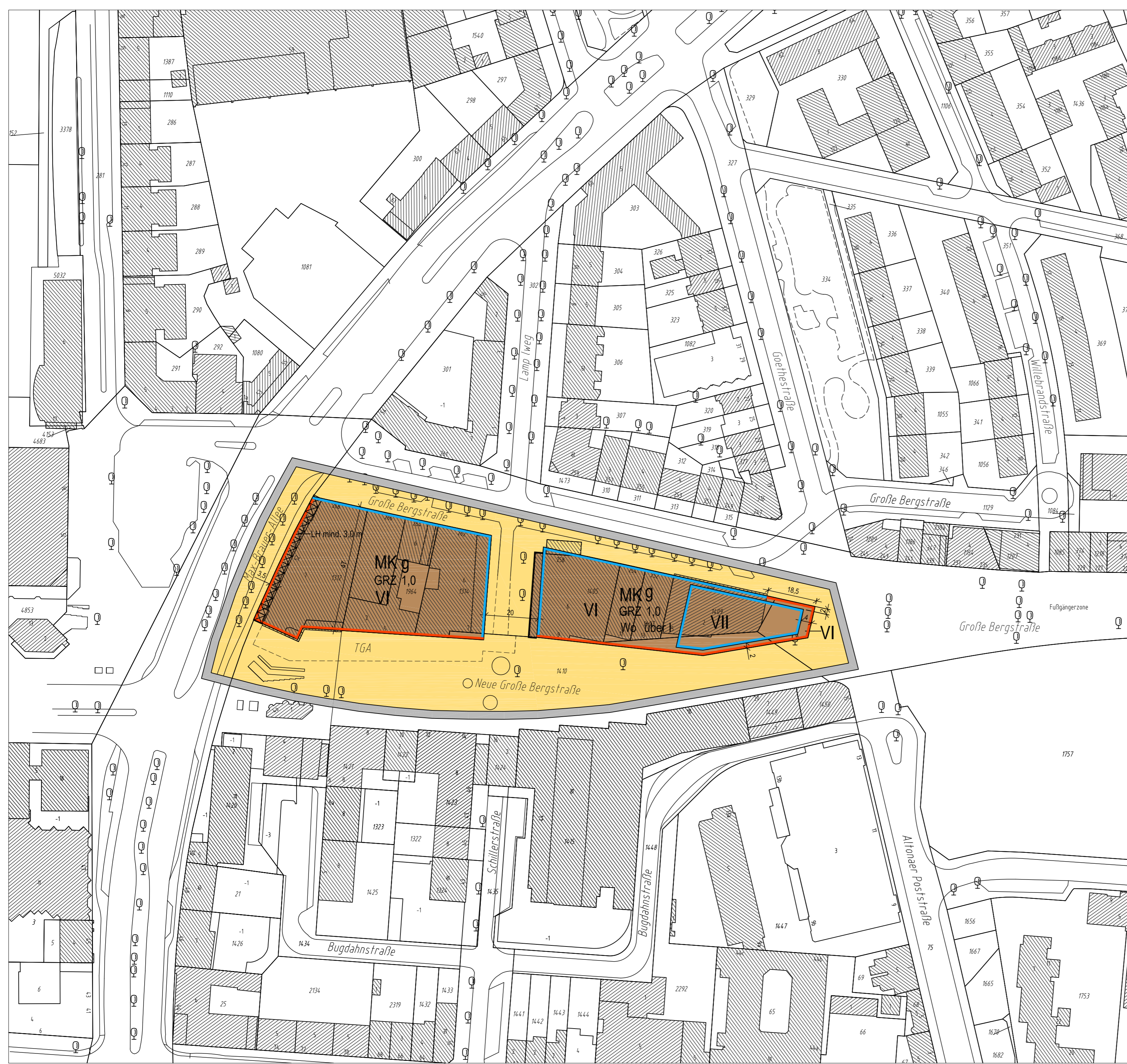
-  Grenze des räumlichen Geltungsbereichs des Bebauungsplans
-  **MK** Kerngebiet
- Wo über x Wohnungen oberhalb eines bestimmten Vollgeschosses zulässig
- z.B. GRZ 0,6 Grundflächenzahl, als Höchstmaß
- z.B. III Zahl der Vollgeschosse, bei Garagen Zahl der Geschosse, als Höchstmaß
- z.B. III-V Zahl der Vollgeschosse, bei Garagen Zahl der Geschosse, als Mindest- und Höchstmaß
-  **g** Geschlossene Bauweise
-  Baugrenze
-  Baulinie
-  Arkaden
- z.B. LH mind. 3 Lichte Höhe, als Mindestmaß
-  Straßenverkehrsfläche
-  Straßenbegrenzungslinie

Kennzeichnungen

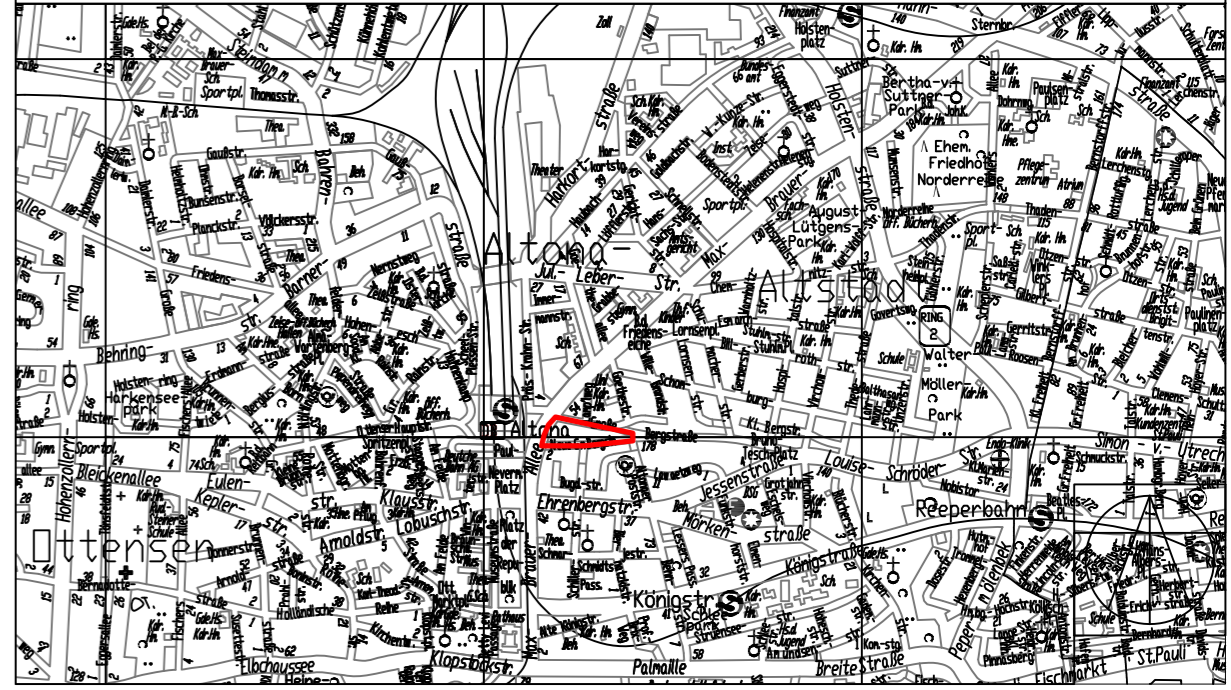
-  Vorhandene Gebäude

Hinweise

Maßgebend ist die Baunutzungsverordnung in der Fassung vom 23. Januar 1990 (BGBl. I S.133), zuletzt geändert am 22. April 1993 (BGBl. I S.466, 479)
 Längenmaße und Höhenangaben in Metern
 Der Kartenausschnitt (Digitale Stadtgrundkarte) entspricht für den Geltungsbereich des Bebauungsplans dem Stand vom Oktober 2011



Übersichtsplan M 1: 20 000



FREIE UND HANSESTADT HAMBURG



Bebauungsplan

Altona-Altstadt 60

Maßstab 1 : 1000 (im Original)

Bezirk Altona Ortsteil 203

ENTWURF