







Bebauungsplan Altona-Altstadt 60

Variante 1

Festsetzungen

-  Grenze des räumlichen Geltungsbereichs des Bebauungsplans
- Wo über x Wohnungen oberhalb eines bestimmten Vollgeschosses zulässig
- MK** Kerngebiet
- z.B. GRZ 0,6 Grundflächenzahl, als Höchstmaß
- z.B. III - V Zahl der Vollgeschosse, als Mindest- und Höchstmaß
- g Geschlossene Bauweise
-  Baugrenze
-  Baulinie
-  Arkaden
- z.B. LH mind. 3 Lichte Höhe, als Mindestmaß
-  Straßenverkehrsfläche
-  Straßenbegrenzungslinie

Kennzeichnungen

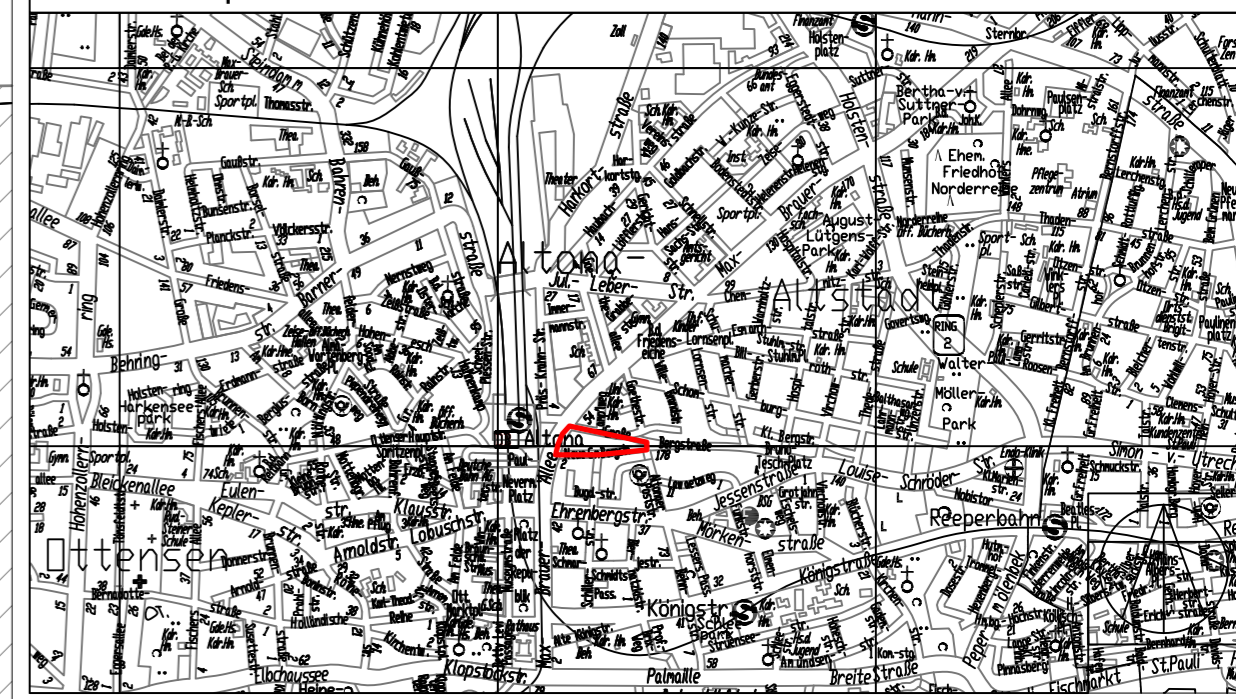
-  Vorhandene Gebäude

Hinweise


Maßgebend ist die Baunutzungsverordnung in der Fassung vom 23. Januar 1990 (BGBl. I S.133), zuletzt geändert am 22. April 1993 (BGBl. I S.466, 479)
 Längenmaße und Höhenangaben in Metern
 Der Kartenausschnitt (Digitale Stadtkarte) entspricht für den Geltungsbereich des Bebauungsplans dem Stand vom Oktober 2011



Übersichtsplan M 1: 20 000



FREIE UND HANSESTADT HAMBURG



Bebauungsplan

Altona-Altstadt 60

Maßstab 1 : 1000 (im Original)

Bezirk Altona

Ortsteil 203

ENTWURF